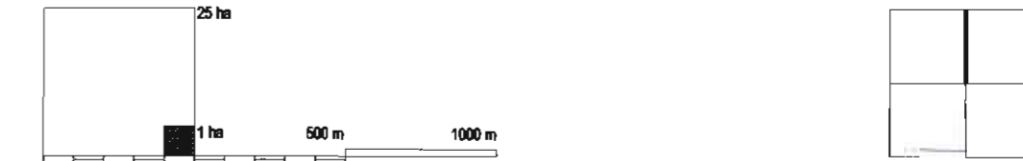


# PROSTORNI PLAN UREĐENJA OPĆINE GORNJA VRBA




## 3.B UVJETI KORIŠTENJA I ZAŠTITE PROSTORA Područja posebnih ograničenja u korištenju



### TUMAČ ZNAKOVLJA

#### GRANICE




##### TERITORIJALNE I STATISTIČKE GRANICE

-  DRŽAVNA GRANICA
-  OPĆINSKA GRANICA
-  GRANICA NASELJA




#### UVJETI KORIŠTENJA

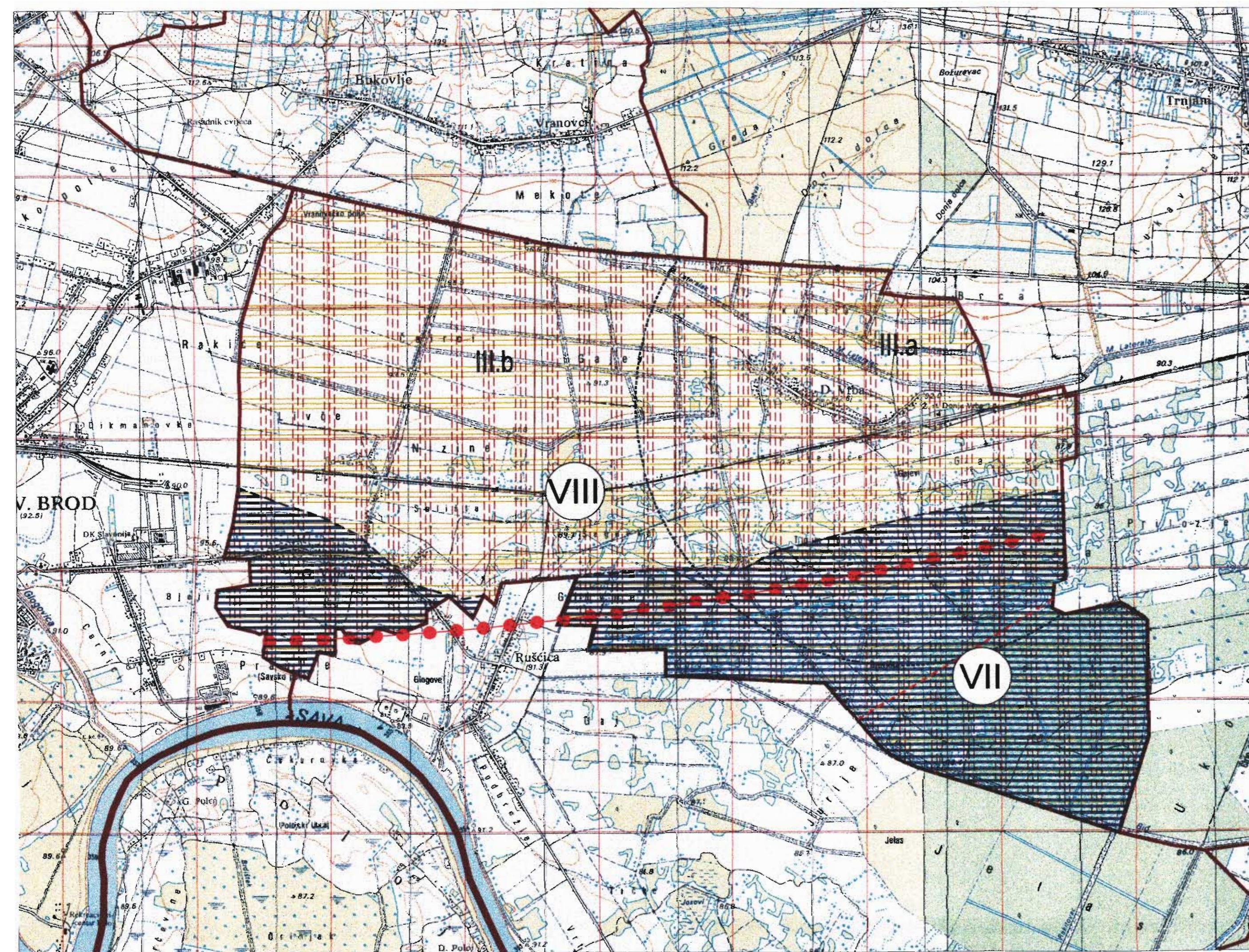
##### PODRUČJA POSEBNIH OGRANIČENJA U KORIŠTENJU

##### TLO

-  PODRUČJE NAJVEĆG INTENZITETA POTRESA (VII I VIŠI STUPANJ MCS LJESTVICE)
-  SEIZMOTEKTONSKI AKTIVNO PODRUČJE
-  LOVIŠTE I UZGAJALIŠTE DIMLJACI

##### VODE

-  VODONOSNO PODRUČJE
-  VODOZAŠTITNO PODRUČJE
-  POPLAVNO PODRUČJE



Županija:	BRODSKO - POSAVSKA		
Općina:	GORNJA VRBA		
Naziv prostornog plana:	PROSTORNI PLAN UREĐENJA OPĆINE		
Naziv kartografskog prikaza:	UVJETI KORIŠTENJA I ZAŠTITE PROSTORA Područja posebnih ograničenja u korištenju		
Broj kartografskog prikaza:	3.B	Mjerna kartografskog prikaza:	1 : 25.000
Program mjera za unapređenje stanja u prostoru (službeno glasilo):	"SLUŽBENI VJESNIK BRODSKO-POSAVSKE ŽUPANIJE" 7/2002.		Odluka predstavničkog tijela o donošenju plana (službeno glasilo): "SLUŽBENI VJESNIK BRODSKO-POSAVSKE ŽUPANIJE" 8/2003.
Javna rasprava (od: do:):	od: 08.03.2002. do: 08.04.2002.		Javni uvid održan od: 08.03.2002. do: 08.04.2002.
Pečat tijela odgovornog za provođenje javne rasprave:	 NIKO PAVIĆ, inž. str.		
Suglasnost na prijedlog prostornog uređenja ("Narodne novine" br. 30/94, 68/98 i 61/00):	KLASA: 150-05/02-01/204 Datum: 01.10.2002.		
broj suglasnosti klasa:	KLASA: 150-05/02-01/204	Datum:	01.10.2002.
Pravna osoba/tijelo koje je izradilo plan:	 ZAVOD ZA PROSTORNO PLANIRANJE i.d. OSIJEK OSIJEK, V.J.P. KOLARICA 5A TEL. 031 225 100 FAX 031 211 855	Pečat pravne osobe koja je izradila plan:	Odgovorna osoba:
		ZAVOD ZA PROSTORNO PLANIRANJE d.d. OSIJEK Vijećac Paje Ko MB. 30966. p.p. 18	 mr. sc. SONJA ČUPEC dipl. ing. arh.
Kordinator plana:	MARTA PAUNOVIĆ dipl. ek.		
Stručni tim u izradi plana:	1. MARTA PAUNOVIĆ dipl. ek. 2. ZVONIMIR TUCAKOVIĆ dipl. ing. arh. 3. VLADO SUDAR dipl. ing. arh. 4. STJEPAN STAKOVIĆ dipl. ing. arh. 5. MIRKO STRALJAC dipl. ing. arh. 6. LJUBICA MAJCAN-KORKUTOVIĆ dipl. turizm. 7. MICA BUGARIĆ dipl. ing. grad. 8. BRANIMIR JERKVIĆ grad. teh. vis. 9. NANKA JERCIC LESKUR ing. arh.		
Pečat predstavničkog tijela:	 NIKO PAVIĆ, inž. str.		
Istovjetnost ovog plana izvođenja:	Pečat nadležnog tijela:		